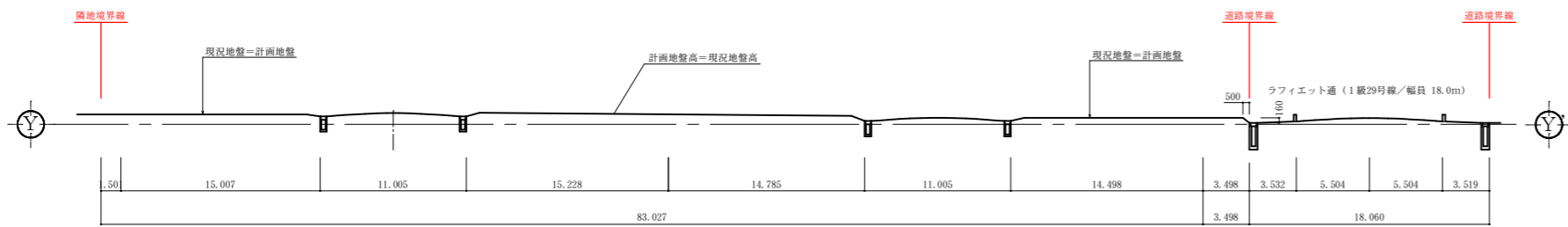
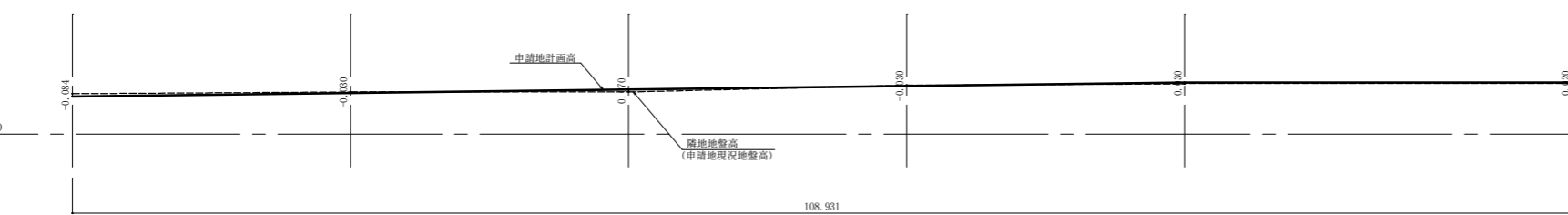


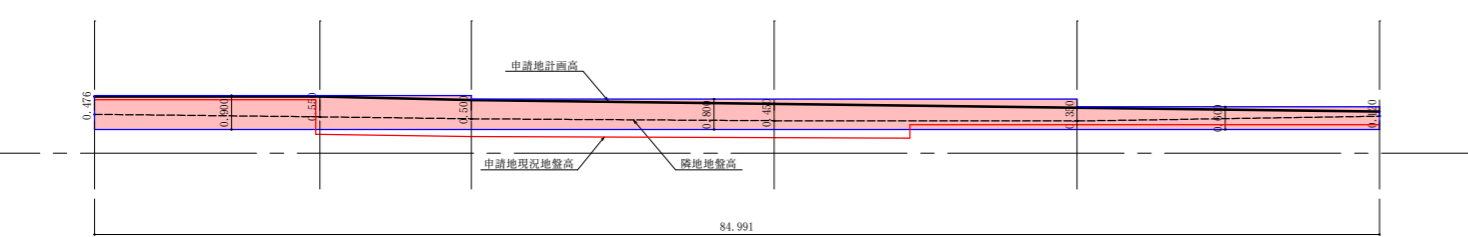
造成計画断面図 (X-X') 縦1/100 横1/250



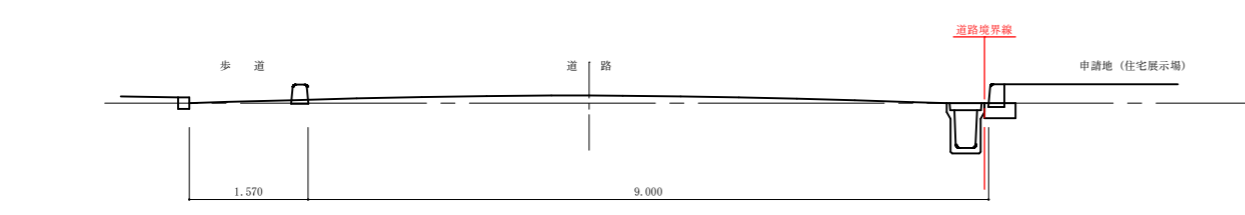
造成計画断面図 (Y-Y') 縦1/100 横1/250



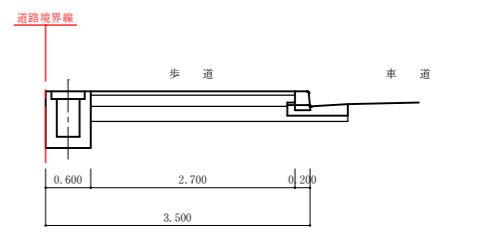
北側隣地境界部縦断面図 横 1/250 縦 1/100



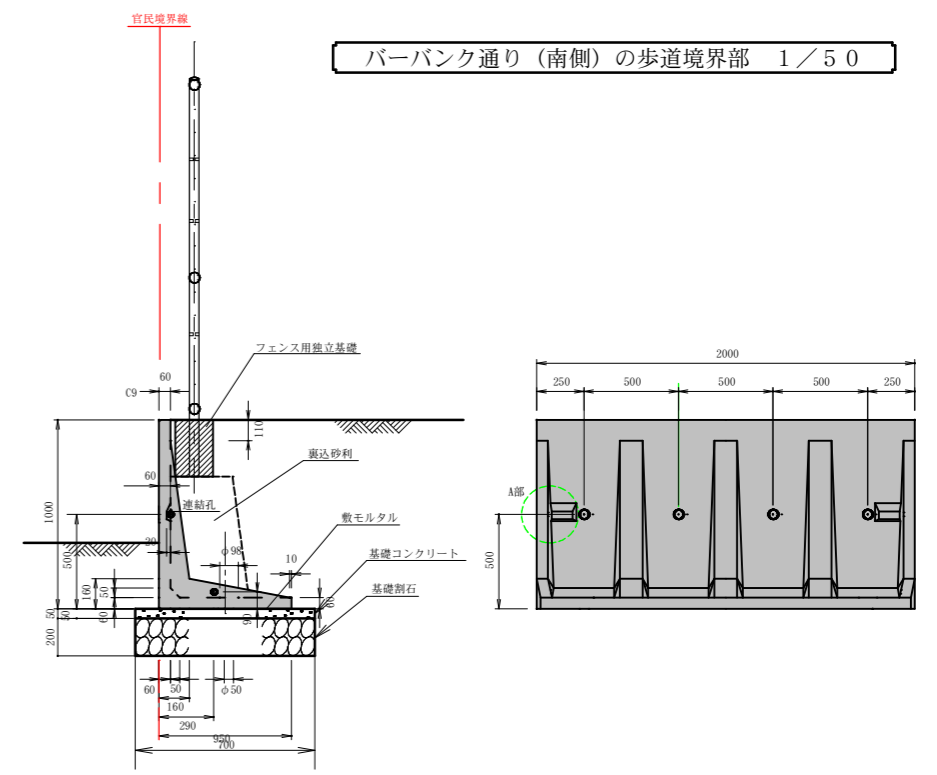
東側官民境界部縦断面図 横 1/250 縦 1/100



太田市民会館側 (西側) の道路境界部 1/50

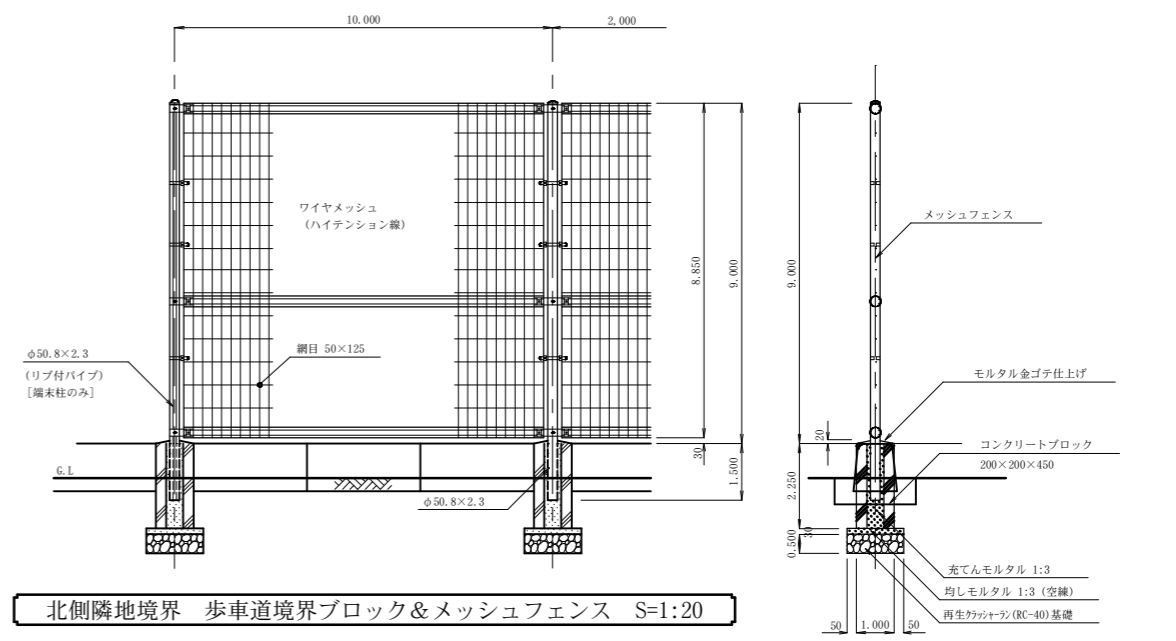


パーキング通り (南側) の歩道境界部 1/50



東側官民境界部 擁壁構造図 (ミルウォール H=1,000)

縮尺 1/20



北側隣地境界 歩車道境界ブロック&メッシュフェンス S=1:20

A 3 縮小版の縮尺は図示縮尺の 1/2 です