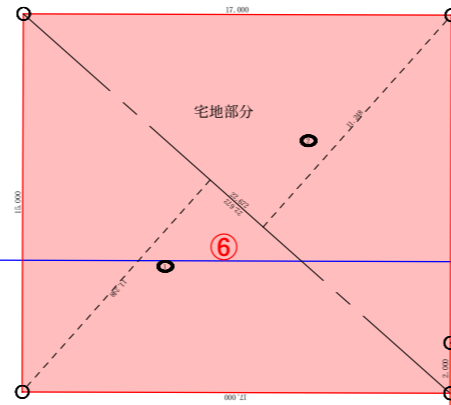



600-1
伊藤 博



宅地部分の地籍計算表

番号	長さ	高さ	面積	面積
1	22.627	11.200	253.96460	27.267200
2	22.627	11.200	253.96460	27.267200
合計			507.92920	54.534400

敷地延長部分の地籍計算表

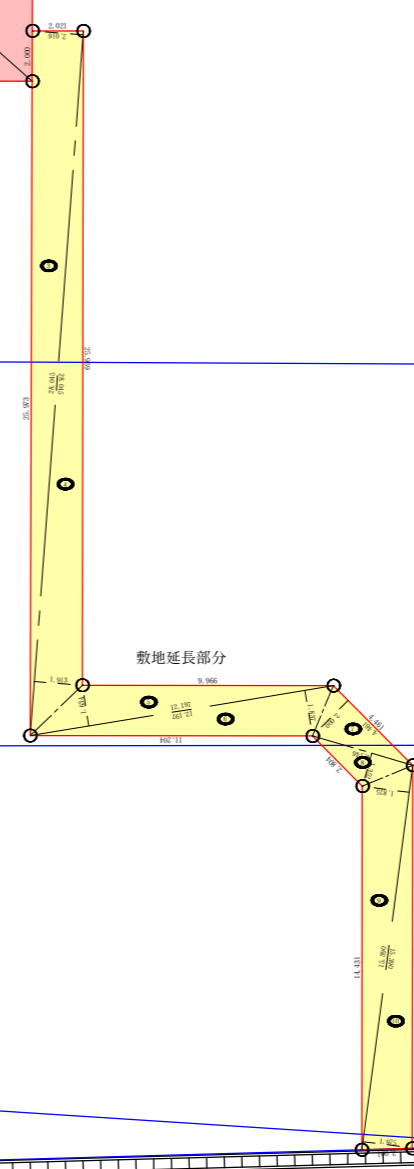
番号	長さ	高さ	面積	面積
3	26.645	2.619	69.83870	28.203000
4	26.645	1.913	50.90900	26.820420
5	12.197	1.404	17.12080	8.964980
6	12.197	1.407	17.16080	11.261940
7	4.461	2.000	8.92200	4.810000
8	4.146	1.202	5.00030	2.802060
9	15.200	1.825	27.64250	14.431150
合計			133.13720	113.12110

敷地面積の合計 368.16 m²

601-3
伊藤 博

601-1
和田 貴幸

縮尺 1/300



太田東矢島大場島825号線 (幅員 4.0m) 4.518

602-1
和田 明美

公共物 (都計法32同意・協議済)

603-1 岡田 治久

ラフィエット通 (1級29号線/幅員 18.0m)

18.000
3.500
5.500
5.500
5.500